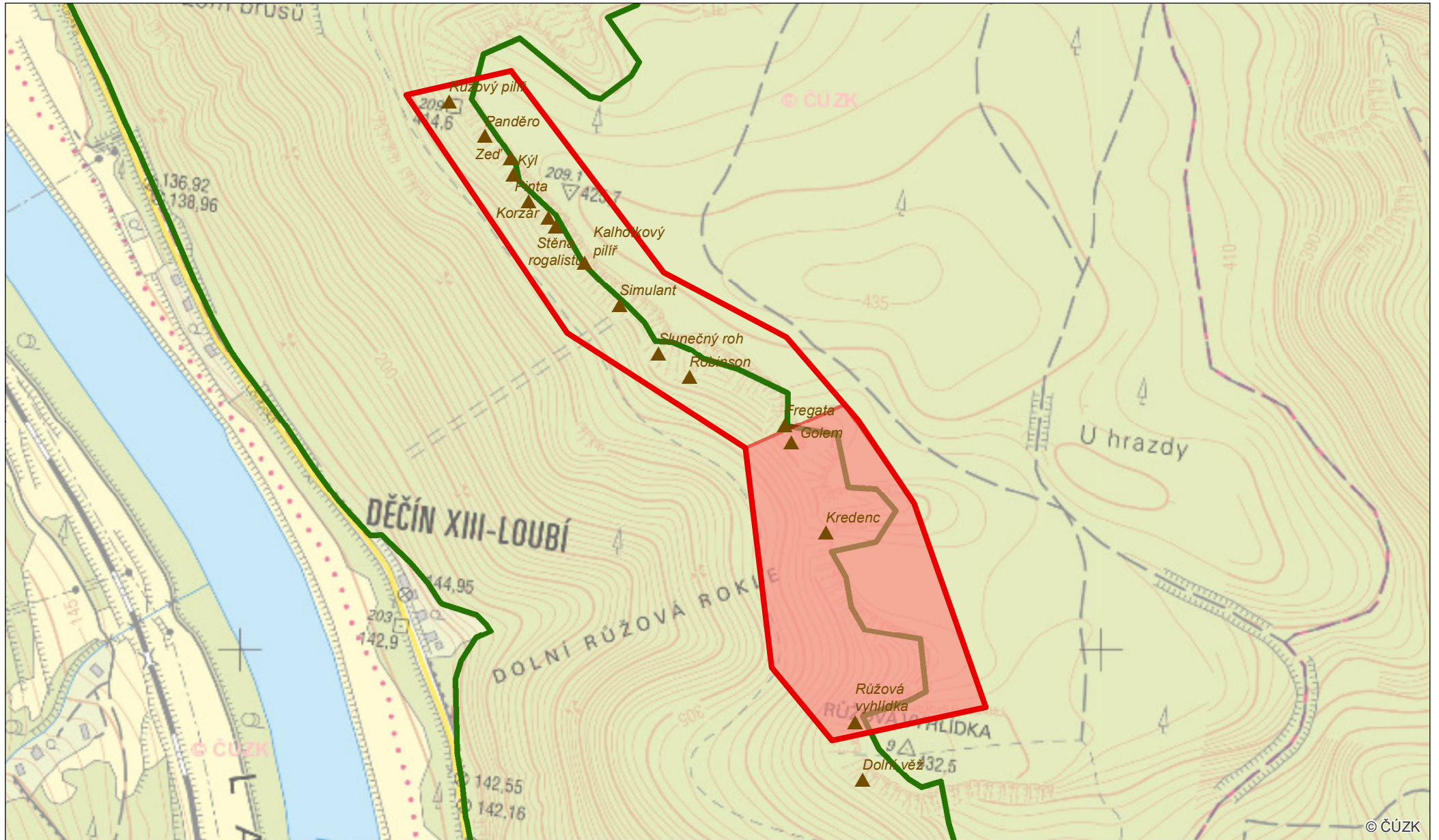





Mapa se zákresem uzavřených oblastí



Podkladová data © ČÚZK, © Lněničková, P. (2017): Integrace horolezeckých databází s daty státního mapového díla. Bakalářská práce. Katedra aplikované geoinformatiky a kartografie PíF UK, Praha, 83 s.
Vydavatel: Správa Národního parku České Švýcarsko

-  lokalita se zákazem vstupu (1. 3. - 30. 6.) - sokol stěhovavý (*Falco peregrinus*)
-  lokalita se zákazem vstupu (1. 3. - 31. 7.) - čáp černý (*Ciconia nigra*)
-  NPR Kaňon Labe

