

# Aktuální informace ze Správy NPČŠ

22. plenární zasedání  
Rady NP ČŠ

2.12.2016  
Krásná Lípa



## Probíhající investice

Projekt	Náklady (Kč)	Realizace
Rekonstrukce tur. cesty Hřensko – Pravčická brána	9.129.086,00	2015 – 2017
Rekonstrukce České silnice	12.250.121,00	2016 - 2017
Nákup a rekonstrukce IS Jetřichovice	1.220.000,00	2016 - 2017
Zpřístupnění Falkenštejnu	7.091.538,42	2016 - 2017?
Opatření k usměrnění návštěvnosti (studie)	149.435,00	2017
LHP 2017 – 2026	2.348.764,00	2016 - 2017
Dřevěný zahradní altán Kr. Lípa	2.281.621,00	2016 - 2017
EVVO vozík	915.000,00	2016 - 2017
<b>CELKEM</b>	<b>35.385.565,42</b>	



# Péče o turistickou infrastrukturu v r.2016

- Rekonstrukce České silnice





# Péče o turistickou infrastrukturu v r.2016

- Rekonstrukce turistické cesty Hřensko – Tři prameny – Pravčická brána



## Plánované investice

Projekt	Náklady (Kč)	Realizace
Rekonstrukce elektroinstalace Na Tokání	500.000,00	2017
Architektonická studie NS M. Louka	250.000,00	2017
Naučně-zážitkový areál Kr. Lípa	5.350.000,00	2017
Servery (LS + SNP KL)	946.500,00	2017
Zabezpečení objektů Správy NP	1.533.200,00	2017
Pořízení externího diskového pole	423.500,00	2017
Interpretační plán NS M. Louka	300.000,00	2017
Rozšíření monitoringu návštěvnosti	750.200,00	2017
Nákup stodoly Na Čechu	650.000,00	2017
<b>CELKEM</b>	<b>10.703.400,00</b>	



## Další záměry

Projekt	Náklady (Kč)	Pozn.
Návštěvnické centrum M. Louka	25.000.000,00	OPŽP
Opatření k usměrnění návštěvnosti (PD + realizace)	?	OPŽP
Úprava druhové skladby lesa	?	OPŽP
Likvidace nepůvodních druhů	?	OPŽP

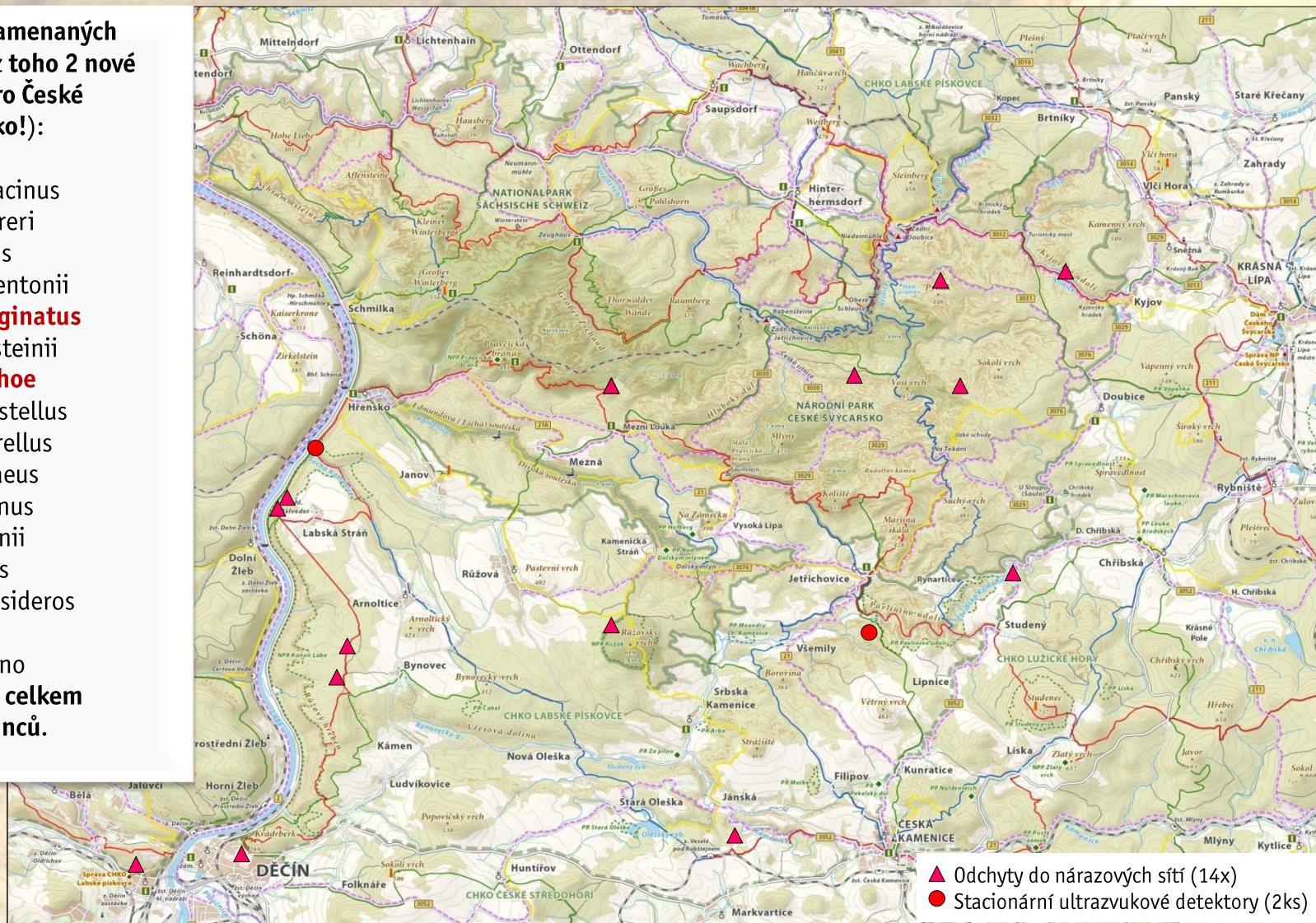


# Monitoring netopýrů

14 zaznamenaných druhů (z toho 2 nové druhy pro České Švýcarsko!):

- M. mystacinus
- M. nattereri
- M. myotis
- M. daubentonii
- M. emarginatus**
- M. bechsteinii
- M. alcathoe**
- B. barbastellus
- P. pipistrellus
- P. pygmaeus
- E. serotinus
- E. nilssonii
- P. auritus
- R. Hipposideros

Odchyceno a určeno celkem 260 jedinců.





## NOVÉ DRUHY CHIROPTEROFAUNY PRO ČESKÉ ŠVÝCARSKO:

*Myotis alcathoe*



*Myotis emarginatus*



## ZAJÍMAVÉ ČI MÉNĚ BĚŽNÉ DRUHY:

*Myotis bechsteinii*



*Rhinolophus hipposideros*



*Barbastella barbastellus*





## Monitoring zvl. chráněných druhů ptáků v Ptačí oblasti Labské pískovce

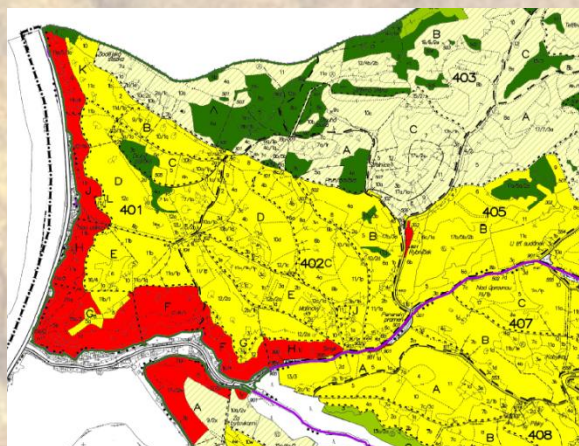
Druh	Úspěšná hnízdění	Mláďata celkem
sokol stěhovavý	8	22
čáp černý	3	11
výr velký	14 teritorií	nezjištěno
datel černý	108 teritorií	nezjištěno
žluna šedá	12 teritorií	nezjištěno





# Aktualizace managementové zonace

Typ managementu/rok (podíl plochy z rozlohy NP)	2009	2016	Plocha (2016)
A (bezzásahový)	3,53%	11,82%	938 ha
B1+ (zásahový do 10 let)	14,39%	13,35%	1058 ha
B1- (potenciálně zásahový do 10 let)			
B2+ (zásahový déle než 10 let)	76,86%	62,64%	4968 ha
B2- (potenciálně bezzásahový déle než 10 let)	3,07%	8,86%	702 ha
C (trvale zásahový)	2,14%	1,41%	112 ha





## Publikační činnost

- Zpravodaj České Švýcarsko – nový design

- Minulosti ČŠ X

- Flora, Fauna ČŠŠ (angl.)

- **Ediční plán:**

Kniha o Kamenici (2020)

Knihy o obcích NP

Měkkýši

Horolezecký průvodce

Oficiální mapa NPČŠŠ

- **Ostatní:**

- CD Hlasy ptáků NP ČR (MŽP, ČSO, SNP ČR)

- kniha Kam za ptáky v ČR (ČSO)





# Sanace, výzkum a monitoring skal

Sanace		
Lokalita	Typ sanace	Náklady (Kč)
Gabriel. stezka (Jägerhorn)	Shoz suti	Odd.GSČ (režie)
Hřensko (hasič. zbrojnice)	Likvidace skal. řízení, zajištění erod.svahu	186.062,00
Kyjovské údolí (Klenotnice)	Zajištění bezpečnosti návštěvníků na nové TZT (rozebrání nestabil. pilíře)	186.703,00
Zadní Doubice	Likvidace skal. bloku nad turist. cestou	1.558.480,00
Hřensko (tržnice)	Oprava opěrných zdí	517.838,00
<b>CELKEM</b>		<b>2.449.083,00</b>



# Sanace skalního bloku v Zadní Doubici





# Oprava opěrných zdí ve Hřensku





# Sanace, výzkum a monitoring skal

Monitoring		
Lokalita	Typ monitoringu	Náklady (Kč)
Hřensko	Postsanační průzkum skal. svahů	436.810,00
Pravčická brána	Odporová tomografie (ERT)	47.238,00
Pravčická brána	Seismická tomografie	47.190,00
Pravčická brána	Fotogrammetrické snímkování povrchu	100.793,00
Pravčická brána	Teplotní snímkování povrchu	100.793,00
<b>CELKEM</b>		<b>732.824,00</b>



# Seismická tomografie na Pravčické bráně





# Teplotní snímkování povrchu Pravčické brány





## Péče o lesy NPČŠ v roce 2016

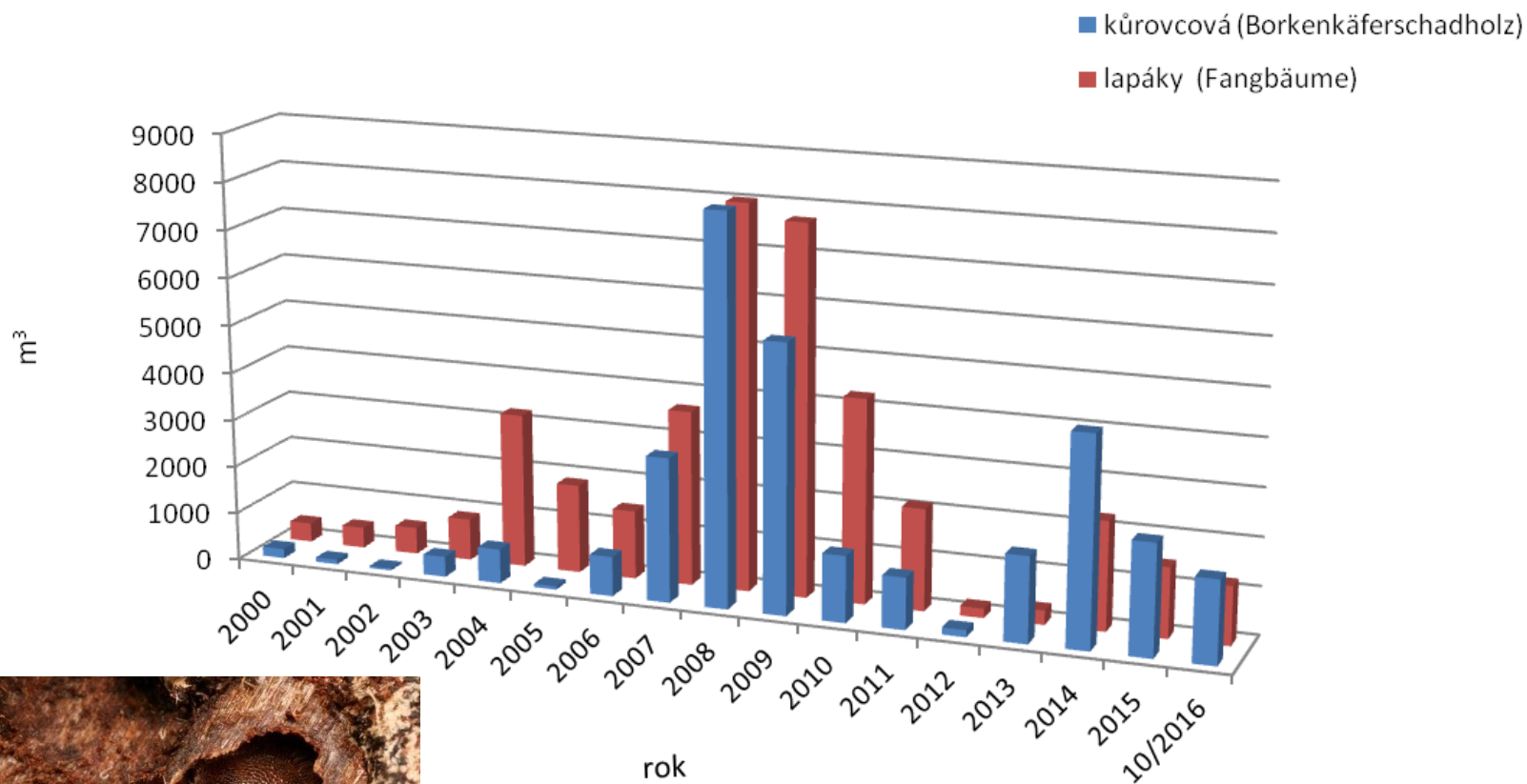
- Těžby celkem: 19.000 m<sup>3</sup>
- Úmyslná těžba: 16.000 m<sup>3</sup>
- Nahodilá těžba: 3.000 m<sup>3</sup>

- Výsadby: buk, jedle





# Kůrovcové těžby





## Péče o zvěř

Druh zvěře	Plán (ks)	Lov (ks)
Vysoká (jelen lesní)	133 – 150	98
Srnčí (srnec obecný)	30 – 39	29
Černá (prase divoké)	50 – 120	29
Liška obecná	-	5
Jezevec lesní	-	4





## Nový lesní hospodářský plán

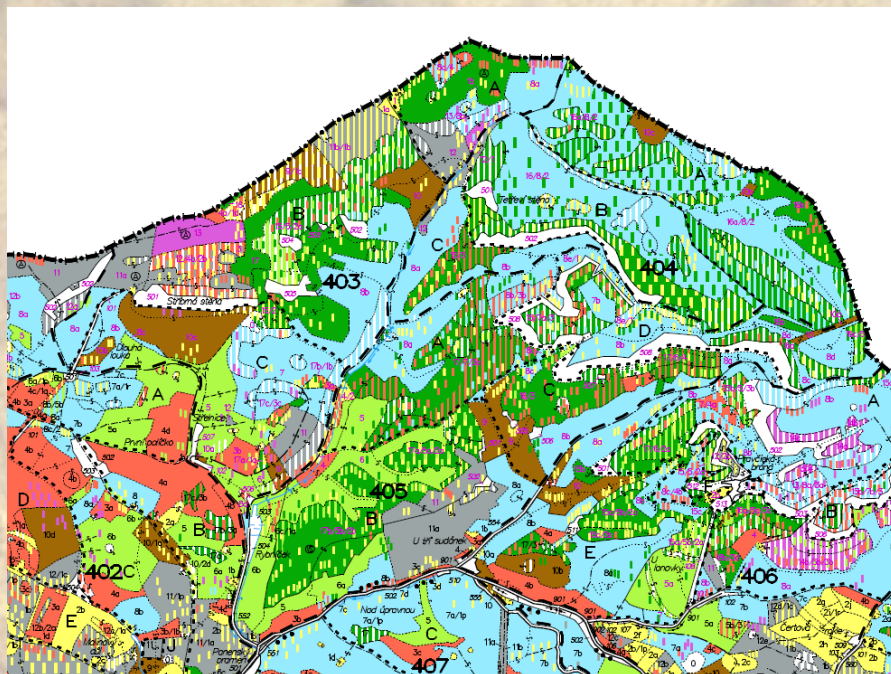


- metoda věkových tříd
- platnost od 01.01.2017 do 31.12.2026
- zpracovatel: Lesprojekt Východní Čechy s.r.o.
- PUPFL 7702 ha, cena z VŘ = 319,- Kč/ha
- zahájení prací: leden 2016
- ukončení venkovních prací: říjen 2016
- předložení hotového díla: leden 2017
- schválení LHP (MŽP): březen 2017

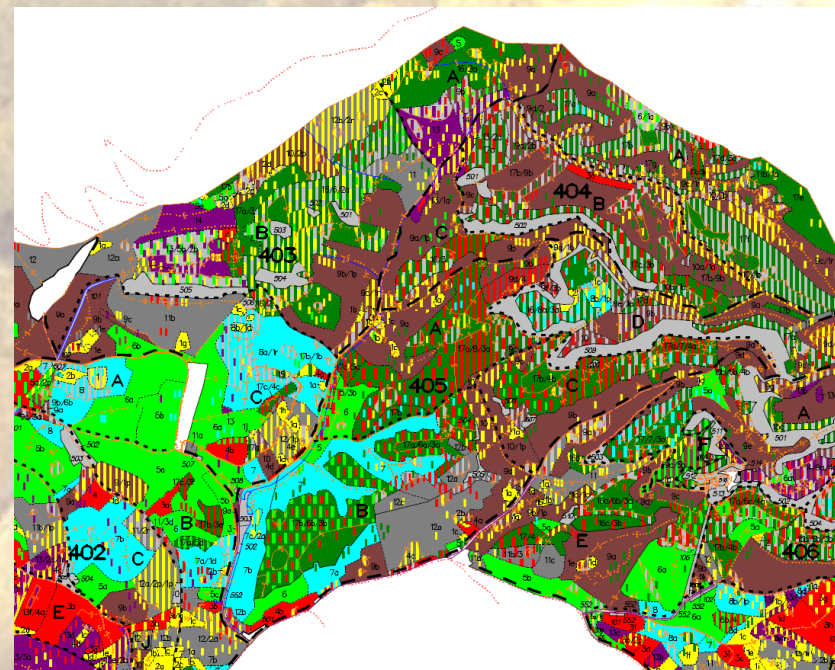


# Nový lesní hospodářský plán

2007 - 2016



2017 - 2026





## Odstraňování rizikových stromů


- důvod: prevence škod na majetku, ohrožení zdraví a životů návštěvníků a obyvatel NP

- řídí se vnitřním předpisem (směrnice)

- v roce 2016 bylo identifikováno **více než 70 nebezpečných stromů**

- mimo běžné kontroly cest bylo provedeno **detailní posouzení lokality Dolský mlýn a okolí loveckých chat Na Tokání**

**Celkové náklady v r. 2016: 350.000,- Kč.**





# Péče o turistickou infrastrukturu v r.2016

## •Neinvestiční prostředky


Program/zdroj financování	Kč
Správa nezcizitelného státního majetku	1.091.348,00
Běžný rozpočet (již realizováno)	2.020.693,50
Běžný rozpočet (realizace do konce roku - plán)	100.000,00
<b>CELKEM</b>	<b>3.212.041,50</b>

•Pozn.: Nezahrnuje náklady na sanaci skal a prevenci skalního řícení



# Péče o turistickou infrastrukturu v r.2016

- Oprava turistické stezky Purkartický les – Vilemínina stěna





# Péče o turistickou infrastrukturu v r.2016

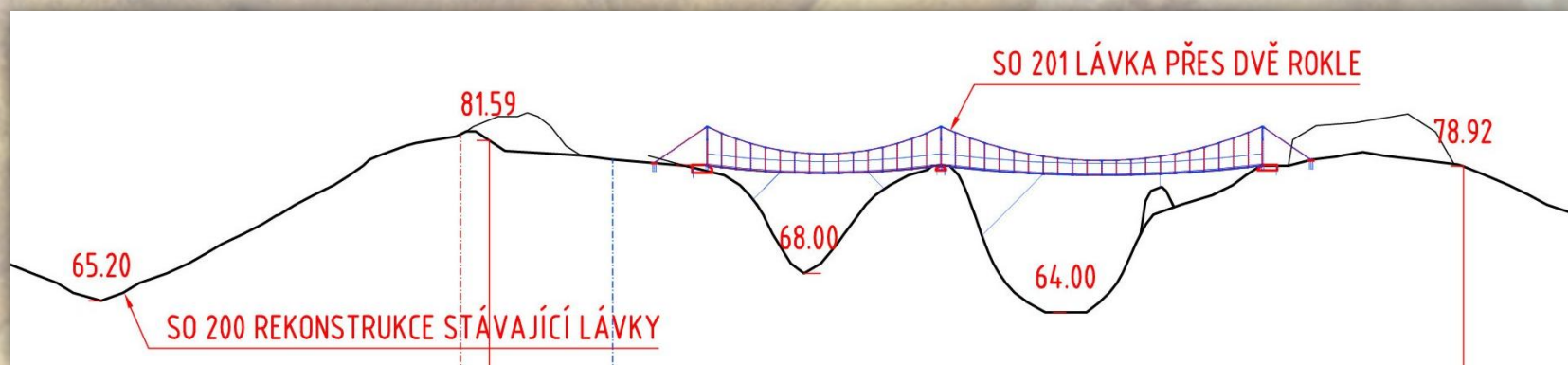
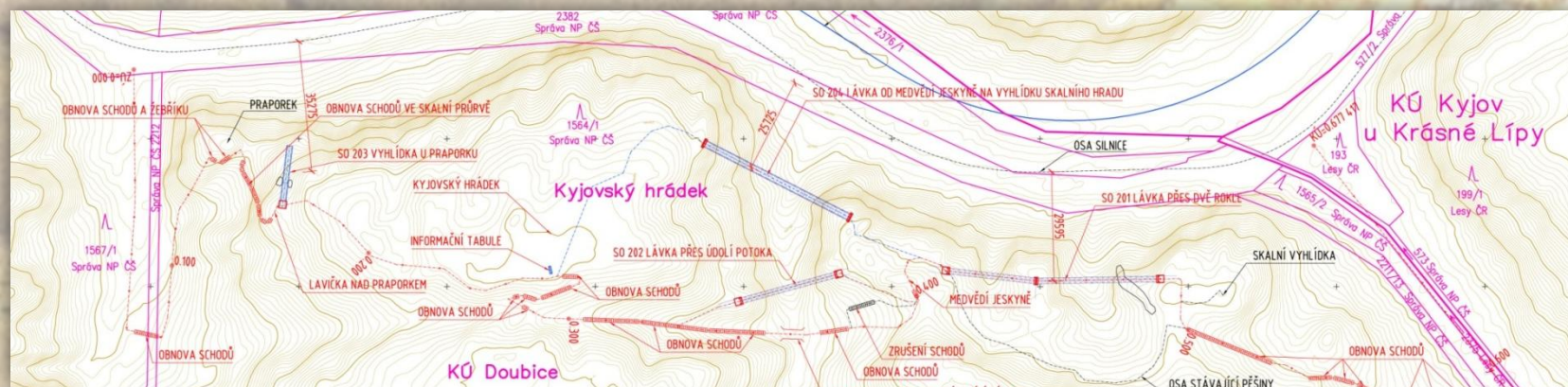
- Oprava mostku v Kyjovském údolí





# Usměrnění návštěvnosti v Kyjovském údolí

- Studie (2016)
- Žádost o dotaci na zpracování PD a realizaci (2017)
- Realizace (2018?)





## Nové značené TZT v národním parku a okolí

- **Jetřichovicko** (napojení na Českou silnici, spojka na Všemily, místní okruhy v okolí Jetřichovic) – spolupráce s OPSČŠ a obcí Jetřichovice
- **Krásnolipsko** (spojka zelená TZT – Kyjovské údolí, odbočka ke Klenotnici, okruh Brtnické ledopády + napojení na Vlčí Horu) – spolupráce s OPSČŠ, KČT Krásná Lípa a městem Krásná Lípa





# Nové značené TZT v národním parku a okolí *Jetřichovicko*









# TransParcNet Meeting

7.-9.6. 2016, Bad Schandau



Téma: Management návštěvníků v přeshraničních chráněných územích





# 25 let Česko-saské dohody o spolupráci v OP

25.10.2016, Belvedér





# Hodnocení národních parků ČR



ENTWICKLUNG EINES EVALUIERUNGSVERFAHRENS ZUR ÜBERPRÜFUNG DER MANAGENTEFFEKTIVITÄT

Qualitätskriterien und -standards  
für deutsche Nationalparke

Nationale  
Naturlandschaften



- pilotní fáze : leden-březen 2017 (NPČŠ)
- tým hodnotitelů:
  - RNDr. Jan Štursa, CSc.**, bývalý ředitel KRNAP, vedoucí týmu
  - PhDr. Jan Krajhanzl, Ph.D.**, Katedra environmentálních studií na Fakultě sociálních studií Masarykovy univerzity v Brně
  - Doc. Dr. Ing. Tomáš Vrška**, odd. ekologie lesa VÚKOZ, Brno
  - Mgr. Jan Dušek**, Beleco, Praha
  - Mgr. Vojtěch Kotecký**, Glopolis, Praha