



Českosaské
ŠVÝCARSKO



AKTUÁLNÍ INFORMACE Z NÁRODNÍHO PARKU ČESKÉ ŠVÝCARSKO



Plenární zasedání Rady NP České Švýcarsko
24.6. 2021, Krásná Lípa

www.npcs.cz




Obsah prezentace

- **Turistická infrastruktura, investice**
- **Udržitelná doprava**
- **Bezpečnost návštěvníků (komunikace)**



PRACOVNÍ NÁVŠTĚVA MINISTRA ŽP R. BRABCE

- 31. 3. 2021
- *Prohlídka Edmundovy soutěsky (bezpečnost)*
- *kemp M. Louka, NS M. Louka, skládka Mezná*
- *Pravčická brána – Sokolí hnízdo*
- *kůrovcová kalamita, bezpečnost na TZT*
- *Udržitelná doprava (územní studie)*





Turistická infrastruktura Investice



NOVÝ VYHLÍDKOVÝ ALTÁN NA MARIINĚ SKÁLE

- *Otevřen v dubnu 2021*
- *Náklady: 3,2 mil Kč*
- *Financování: IA (MŽP)*



REKONSTRUKCE PŘÍSTUPU NA ŠAUNŠTEJN

- *Zahájení: 4/2021*
- *Ukončení: 11/2021*
- *Náklady: 10,1 mil Kč*
- *Financování: IA (MŽP)*
- *DOČASNĚ OMEZEN VSTUP (vyznačena obchůzná trasa)*



REKONSTRUKCE KEMPU MEZNÍ LOUKA

- **1. etapa:** likvidace starých chatek (podzim 2021)
• Náklady: 4 mil Kč ??
- **2. etapa:** rekonstrukce kempu (2022??)
• Náklady: ??? mil Kč
- **Financování:** IA (MŽP)



VÝSTAVBA ZÁŽITKOVÉHO AREÁLU KRÁSNÁ LÍPA


- *Zahájení: 1/2022 (?)*
- *Ukončení: 12/2022 (?)*
- *Náklady: 9,2 mil Kč*
- *Financování: OPŽP*





INOVACE ZÁŽITKOVÉHO AREÁLU RYSÍ STEZKA

- *Zpracována PD (5/2021)*
- *Realizace: 2021 - 2022*
- *Náklady: 1,5 mil Kč*
- *Financování: IA MŽP n. OPŽP*



REKONSTRUKCE PŘÍSTUPU K PRAVČICKÉ BRÁNĚ

- 1. etapa: studie (2021)
- 2. etapa: PD (2022)
- 3. etapa: realizace (2023?)

- Studie:
- Náklady: 470 tis Kč
- Financování: IA SNP

- 6/2021 – **vyhlášen havarijní stav**
(hrozí zřícení mostků)
- Řešeno provizorní zabezpečení
(ve spolupráci s provozovatelem)



ODSTRANĚNÍ BÝVALÉ SKLÁDKY ODPADU NA MEZNÉ

- *Zahájení: 9/2020*
- *Ukončení: 9/2021*
- *(dalších 5 let sledování)*

- *Náklady: 42 mil Kč*
- *Financování: OPŽP*





Udržitelná doprava



SPOLUPRÁCE S ČVUT

- *Dohoda o spolupráci (17.6., Mezná)*
- *Analýza dopravní situace v regionu NP a CHKO (rozhovory se starosty, monitoring dopravní zátěže, analýza parkovacích míst, návrh řešení)*
- *Náklady: 400 tis Kč (asist. voucher ÚK)*
- *Analýza dopravní situace v regionu NP Saské Švýcarsko*
- *Příprava společného projektu (INTERREG?) – Plán udržitelné mobility pro Českosaské Švýcarsko*
- *Území studie?? (závazná dle metodiky MMR – vazba na ÚP obcí)*





PROJEKT MOBESA

- *„Podpora alternativních řešení mobility a v environmentálně citlivých oblastech“*
- *Hl. řešitelé: UJEP, STEN/MARK a.s.*
- *Financování: TAČR*
- *Hl. cíl: tvorba metodiky pro plány mobility VCHÚ*
- *Případová území: NPČŠ a CHKO, CHKO Jizerské hory, CHKO Moravský kras*

- *Plánované aktivity:*
 - *Léto 2021: Sociologické šetření mezi návštěvníky (23.6. pilotní šetření v NPČŠ)*
 - *Podzim 2021: online dotazníkové šetření*
 - *2021: Zpracování výsledků rozhovorů s klíčovými stakeholdery (již proběhly)*
 - *2021: Vytvoření meziresortní pracovní skupiny*
 - *2021: Analýza dostupnosti případových území veřejnou dopravou, analýza parkovacích míst (překryv s projektem ČVUT)*
 - *26.4.2021 – 25.4.2022 – analýza návštěvnosti (zbytková data mobil. operátora)*
 - *Příprava Atlasu opatření pro podporu udržitelné mobility (příklady dobré praxe)*



Bezpečnost návštěvníků (komunikace)

INFORMAČNÍ KAMPAŇ

- Informační tabule (všechny značené vstupy do NP + tur. přístřešky)
- Bannery „Zákaz vstupu“
- Leták (zpravodaj, IS)
- Články a reportáže v médiích
- www.npcs.cz/bezpecnost
- Videospot
- Mapy.cz
- Akce pro veřejnost
- Vzdělávací programy
- Komiks (v přípravě)



ZÁKAZ VSTUPU!


SMRTELNÉ NEBEZPEČÍ! CESTA JE UZAVŘENA.

ACHTUNG! LEBENSGEFAHR! WEG GESPERRT.
DANGER! RISK OF DEATH! TRAIL CLOSED.



INFORMACE NA WEBU SPRÁVY NP

- www.npcs.cz/bezpecnost
- [Video "Do národního parku bezpečně"](#)



The screenshot displays the website interface for the National Park of the Czech Republic. At the top left is the logo of the National Park of the Czech Republic. Below it is a navigation menu with links: "Zpět na úvodní stranu", "Bezpečnost a aktuální omezení", "Přehled pravidel", "Pomoc v nouzi", "Informační střediska", "Turistická doprava", "Horolezectví", and "Ubytování". The main content area features a prominent yellow and red banner with a warning icon of a person and a falling tree. The text on the banner reads: "SPRÁVA NÁRODNÍHO PARKU ČESKÉ ŠVÝCARSKO" and "VYSOKÉ NEBEZPEČÍ PÁDU STROMŮ!". Below the banner, a text block states: "Vážení návštěvníci, na celém území národního parku hrozí vysoké nebezpečí pádu stromů a jejich částí. Důvodem je velkoplošný rozpad smrkových kultur oslabených dlouhotrvajícím suchem a následně napadených lýkožroutem smrkovým." To the right of the banner is a search bar with the text "Hledat...". Below the search bar is a section titled "BEZPEČNOST NÁVŠTĚVNÍKŮ" with a sub-section "UPOZORNĚNÍ! NA CELÉM ÚZEMÍ NÁRODNÍHO PARKU ČESKÉ ŠVÝCARSKO HROZÍ VYSOKÉ NEBEZPEČÍ PÁDU STROMŮ. VSTUP NA VLASTNÍ NEBEZPEČÍ!". Below this text is a video thumbnail with the title "Do národního parku bezp..." and a play button icon.

INFORMACE NA WWW.MAPY.CZ

Riziko pádu stromů (Nebezpečí) x

https://mapy.cz/turisticka?x=14.4170257&y=50.9073459&z=14&source=base&id=2326204

NPCS [Přihlásit] Docházka Webmail Microsoft Edge e-Spis_novy Google Sdílený disk ČVUT... Páteční

Změnit mapu Z letadla Turistická 3D pohled Panorama

Kamenný 509

České Švýcarsko

Mönchstein 316

Mühlhübel 404

Sokolův vrch 404

Slunečný vrch 442

Hohberg 419

Kuní vrch 441

Pytlák 448

Dravčí skály 436

Sokolův vrch 486

Hrad 463

Hřeben 478

Vraní vrch 449

Medvědice 447

Hradiště Kyjovský hrad

Jeskyňe vil

Jeskyňe Klenotnice

Stará Doubice

Doubice, Česko

Riziko pádu stromů
Nebezpečí pádu stromů

Doubice, Česko

Trasa Uložit Sdílet Tipy na výlet

Počasí 7°

POZOR! Riziko pádu stromů. Při pohybu po turistických značených trasách a cyklotrasách dbejte zvýšené opatrnosti. Aktuální informace na webu národního parku.

Další odkazy:
www.npcs.cz

© Seznam.cz, a.s. 2021 a další

Sem zadejte hledaný výraz

14:48 07.05.2021

ZMĚNY TURISTICKÉHO ZNAČENÍ

- náhradní obchůzné trasy
- dočasné uzavírky (klidová území)
- dočasné zrušení značení
- **ve spolupráci s KČT**





Děkuji za pozornost

*Mgr. Richard Nagel
Správa NP České Švýcarsko
ředitel odboru veřejných vztahů
r.nagel@npcs.cz*